

УПРАВЛЕНИЕ УЧЕБНЫМ ПРОЦЕССОМ

- Электронный дневник
- Организер

ПЕРСОНАЛИЗАЦИЯ И ИНДИВИДУАЛИЗАЦИЯ

- Профиль
- Индивидуальная образовательная траектория

Личный кабинет

Личный кабинет

Конференции

Личные сообщения

Вопрос дня

Электронный дневник

Организер

Цифровое портфолио

ИОТ

УПРАВЛЕНИЕ УЧЕБНЫМ ПРОЦЕССОМ

- Электронный дневник
- Органайзер


ПЕРСОНАЛИЗАЦИЯ И ИНДИВИДУАЛИЗАЦИЯ

- Профиль
- Индивидуальная образовательная траектория

Сортировать: По предмету По классу

5 класс

География 5 класс



ГЕОГРАФИЯ  
5-6 класс

Найдено: 1

ПРЕДМЕТ

- Азбука
- Алгебра
- Английский язык
- Астрономия
- Биология

[Показать все предметы](#)

ТИП КУРСА

- Учебный онлайн курс
- Готовимся к ЕГЭ
- Готовимся к ОГЭ

УПРАВЛЕНИЕ УЧЕБНЫМ ПРОЦЕССОМ

- Электронный дневник
- Органайзер

ПЕРСОНАЛИЗАЦИЯ И ИНДИВИДУАЛИЗАЦИЯ


- Профиль
- Индивидуальная образовательная траектория

Сортировать: По предмету По классу

5 класс География 5 класс

**АННОТАЦИЯ**

**ОГЛАВЛЕНИЕ**



Найдено: 1

ПРЕДМЕТ

- Азбука
- Алгебра
- Английский язык
- Астрономия
- Биология

[Показать все предметы](#)

ТИП КУРСА

- Учебный онлайн курс
- Готовимся к ЕГЭ
- Готовимся к ОГЭ

## География 5 класс

### Оглавление

- + [Занятие 1. География — наука о Земле](#)
- + [Занятие 2. География в Древнем Мире](#)
- + [Занятие 3. География в Средневековье](#)
- + [Занятие 4. Эпоха Великих Географических открытий](#)
- + [Занятие 5. Русские имена на карте](#)
- + [Занятие 6. Остались ли «белые пятна»?](#)
- + [Занятие 7. Изучение Вселенной от Древности до наших дней](#)
- + [Занятие 8. Мир звёзд](#)
- + [Занятие 9. Солнечная система](#)
- + [Занятие 10. Уникальная планета Земля](#)
- + [Занятие 11. План, карта и глобус](#)
- + [Занятие 12. Условные знаки](#)
- + [Занятие 13. Масштаб](#)

УПРАВЛЕНИЕ УЧЕБНЫМ ПРОЦЕССОМ

- Электронные учебники
- Организатор

ПЕРСОНАЛИЗАЦИЯ И ИНДИВИДУАЛИЗАЦИЯ

- Профиль
- Индивидуальная образовательная траектория

Занятие 10. Уникальная планета Земля

Занятие 11. План, карта и глобус

Занятие 12. Условные знаки

Занятие 13. Масштаб

Занятие 14. Изображение рельефа на планах и картах

Занятие 15. Ориентирование

Занятие 16. Градусная сеть

Занятие 17. Съёмка и составление плана местности

Занятие 18. Географическая оболочка

Занятие 19. Что у Земли внутри

Занятие 20. Рельеф Земли

Занятие 21. Мировой океан

Занятие 22. Воды суши

Занятие 23. Атмосфера

Занятие 24. Биосфера

**Занятие 25. Почва**

Занятие 26. ТКР № 1. Жизнь во Вселенной. История географических открытий

Занятие 27. ТКР № 2. План, карта и глобус

Занятие 28. ТКР № 3. Геосферы Земли

Занятие 29. ТКР №4. Итоговая работа по курсу «География. 5-6»


Скрыть

Ранее:  
[Занятие 24. Биосфера](#)

Далее:  
[Занятие 26. ТКР № 1. Земля во Вселенной. История географических открытий](#)

- [ЗАДАНИЕ К ЗАНЯТИЮ](#)
- [Интернет-урок 1. Почва](#)

ИТОГОВАЯ СТРАНИЦА



**Почва** — это самый поверхностный слой суши земного положения в природном мире, так как имеет общие свойства и с живой и с неживой природой. Важнейшим свойством почвы является её плодородие.

Любое исследование почвы начинается с изучения почвенного профиля, т. е. вертикального разреза почвы. На нём можно увидеть несколько слоёв неодинаковых по цвету, мощности и строению. Их называют почвенными горизонтами.



- Словарь. Механический состав почвы
- Словарь. Плодородие
- Словарь. Почвенный горизонт
- Клуб знатоков. Почвенный профиль